



UNIDAD DE PLANIFICACIÓN RURAL AGROPECUARIA


**TABLA DE RETENCIÓN DOCUMENTAL**


Código	GDT-FT-006
Versión	3
Fecha de actualización	12/02/2021

<b>1 Entidad Productora:</b>	UNIDAD DE PLANIFICACIÓN RURAL AGROPECUARIA	<b>2 Hoja N°</b>	<b>De</b>
<b>3 Oficina Productora:</b>	Dirección de Ordenamiento de la Propiedad y Mercado de Tierras	<b>4 Fecha de aprobación del Comité Interno de Archivo:</b>	19/10/2020

**5 Datos Generales de la Tabla**

51 Código			52 Series Subserie y tipos documentales	53 Soporte		54 Retención		55 Disposición Final				56 Procedimientos
511 Dependencia	512 Serie	513 Subserie		531 Físico	532 Electrónico	541 Archivo Gestión	542 Archivo Central	CT	E	MT	S	
03	12		ESTUDIOS									
		01	Estudios de Distribución y Tenencia de Tierras Rurales									<p>Esta subseries son los Estudios de la caracterización de los fenómenos de concentración y fraccionamiento de la propiedad y evalúan la estructura de la tenencia de las tierras rurales, esto en cumplimiento de la Ley 1454 de 2011, esta documentación es producida en virtud del Decreto 4145 de 2011 y Decreto 484 de 2019. El tiempo de retención asignado está sustentado en el artículo 52 de la Ley 1437 de 2011.</p> <p>Posee valor secundario debido que hace parte de los estudios en función de la misionalidad de la UPRA, dentro de estos estudios se encuentra información que permite el ordenamiento de la propiedad y mercado de las tierras. Se convierte en fuente de investigación para estudios en ciencia, la politología, la agricultura, la economía entre otras. Se conservará para luego ser transferido al archivo histórico, en concordancia con lo establecido en el artículo 24 del Acuerdo 07 de 1994 del Archivo General de la Nación.</p>
			Especificaciones técnicas		X							
			Plan de trabajo de estudios de distribución y tenencia de tierras rurales		X							
			Acta de reunión sobre estudios de distribución y tenencia de tierras rurales	X	X				X			
			Listado de asistencia	X	X	2	8					
			Resultado de validaciones técnicas de estudios de distribución y tenencia de tierras rurales		X							
			Informe de evaluación de calidad		X							
			Documento técnico final de estudios de distribución y tenencia de tierras rurales		X							
			Metadato		X							
		02	Estudios de Gestión Territorial									<p>Esta subseries son los Estudios de gestión del territorio para usos agropecuarios, apoyando el acercamiento de las intervenciones y guías a los territorios, esto en cumplimiento de la Ley 1454 de 2011, esta documentación es producida en virtud del Decreto 4145 de 2011 y Decreto 484 de 2019. El tiempo de retención asignado está sustentado en el artículo 52 de la Ley 1437 de 2011.</p> <p>Posee valor secundario debido que hace parte de los estudios en función de la misionalidad de la UPRA, dentro de estos estudios se encuentra información que permite el ordenamiento de la propiedad y mercado de las tierras. Se convierte en fuente de investigación para estudios en ciencia, la politología, la agricultura, la economía entre otras. Se conservará para luego ser transferido al archivo histórico, en concordancia con lo establecido en el artículo 24 del Acuerdo 07 de 1994 del Archivo General de la Nación.</p>
			Especificaciones técnicas		X							
			Plan de trabajo de estudios de gestión territorial		X							
			Acta de reunión sobre estudios de gestión territorial	X	X				X			
			Listado de asistencia	X	X	2	8					
			Resultado de validaciones técnicas de estudios de gestión territorial		X							
			Informe de evaluación de calidad		X							
			Documento técnico final de estudios de gestión territorial		X							
			Metadato		X							

 <b>upra</b> Unidad de Planificación Rural Agropecuaria	<b>TABLA DE RETENCIÓN DOCUMENTAL</b>						Código		GDT-FT-006			
							Versión		3			
							Fecha de actualización		12/02/2021			
<b>1 Entidad Productora:</b>		UNIDAD DE PLANIFICACIÓN RURAL AGROPECUARIA				<b>2 Hoja N°</b>		<b>De</b>				
<b>3 Oficina Productora:</b>		Dirección de Ordenamiento de la Propiedad y Mercado de Tierras				<b>4 Fecha de aprobación del Comité Interno de Archivo:</b>		19/10/2020				
<b>5 Datos Generales de la Tabla</b>												
51 Código			52 Series Subserie y tipos documentales	53 Soporte		54 Retención		55 Disposición Final				56 Procedimientos
511 Dependencia	512 Serie	513 Subserie		531 Físico	532 Electrónico	541 Archivo Gestión	542 Archivo Central	CT	E	MT	S	
		03	<b>Estudios de Mercado de Tierras</b>									<p>Esta subseries son Estudios de las transacciones mediante el cual se realiza intercambio parcial o total de predios que no han sido objeto de exclusión legales de acuerdo los componentes del derecho de la propiedad, esto en cumplimiento de la Ley 1454 de 2011, esta documentación es producida en virtud del Decreto 4145 de 2011 y Decreto 484 de 2019. El tiempo de retención asignado está sustentado en el artículo 52 de la Ley 1437 de 2011.</p> <p>Posee valor secundario debido que hace parte de los estudios en función de la misionalidad de la UPRA dentro de estos estudios se encuentra información que permite el ordenamiento de la propiedad y mercado de la tierras. Se convierte en fuente de investigación para estudios en ciencia, la politología, la agricultura, la economía entre otras. Se conservará para luego ser transferido al archivo histórico, en concordancia con lo establecido en el artículo 24 del Acuerdo 07 de 1994 del Archivo General de la Nación.</p>
			Especificaciones técnicas		X							
			Plan de trabajo de estudios de mercado de tierras		X							
			Acta de reunión sobre estudios de mercado de tierras	X	X							
			Listado de asistencia	X	X							
			Resultado de validaciones técnicas de estudios de mercado de tierras		X		2		8	X		
			Informe de evaluación de calidad		X							
			Documento técnico final de estudios de mercado de tierras		X							
			Metadato		X							
		04	<b>Estudios de Regularización de la Propiedad y Acceso a Tierras Rurales</b>									<p>Esta subseries son Estudios para el establecimiento de la línea base del ordenamiento de la propiedad del suelo rural y el mercado de tierras y para definir los parámetros de planificación, ejecución y control de los procesos de formalización, esto en cumplimiento de la Ley 1454 de 2011, esta documentación es producida en virtud del Decreto 4145 de 2011 y Decreto 484 de 2019. El tiempo de retención asignado está sustentado en el artículo 52 de la Ley 1437 de 2011.</p> <p>Posee valor secundario debido que hace parte de los estudios en función de la misionalidad de la UPRA dentro de estos estudios se encuentra información que permite el ordenamiento de la propiedad y mercado de la tierras. Se convierte en fuente de investigación para estudios en ciencia, la politología, la agricultura, la economía entre otras. Se conservará para luego ser transferido al archivo histórico, en concordancia con lo establecido en el artículo 24 del Acuerdo 07 de 1994 del Archivo General de la Nación.</p>
			Especificaciones técnicas		X							
			Plan de trabajo de estudios de regularización de la propiedad y acceso a tierras rurales		X							
			Acta de reunión sobre estudios de regularización de la propiedad y acceso a tierras rurales	X	X							
			Listado de asistencia	X	X							
			Resultado de validaciones técnicas de estudios de regularización de la propiedad y acceso a tierras rurales		X		2		8	X		
			Informe de evaluación de calidad		X							
			Documento técnico final de estudios de regularización de la propiedad y acceso a tierras rurales		X							
			Metadato		X							

	<b>TABLA DE RETENCIÓN DOCUMENTAL</b>										Código		GDT-FT-006	
											Versión		3	
											Fecha de actualización		12/02/2021	
<b>1 Entidad Productora:</b>		UNIDAD DE PLANIFICACIÓN RURAL AGROPECUARIA								<b>2 Hoja N°</b>		De		
<b>3 Oficina Productora:</b>		Dirección de Ordenamiento de la Propiedad y Mercado de Tierras						<b>4 Fecha de aprobación del Comité Interno de Archivo:</b>		19/10/2020				
<b>5 Datos Generales de la Tabla</b>														
<b>51 Código</b>			<b>52 Series Subserie y tipos documentales</b>	<b>53 Soporte</b>		<b>54 Retención</b>		<b>55 Disposición Final</b>				<b>56 Procedimientos</b>		
<b>511 Dependencia</b>	<b>512 Serie</b>	<b>513 Subserie</b>		<b>531 Físico</b>	<b>532 Electrónico</b>	<b>541 Archivo Gestión</b>	<b>542 Archivo Central</b>	<b>CT</b>	<b>E</b>	<b>MT</b>	<b>S</b>			
03	16		INFORMES									<p>Esta subseries son los informes de esta área técnica que orienta hacia la planificación, seguimiento y evaluación de políticas públicas para el ordenamiento social de la propiedad y el Mercado de Tierras Rurales, esto en cumplimiento de la Ley 1454 de 2011, esta documentación es producida en virtud del Decreto 4145 de 2011 y Decreto 484 de 2019. El tiempo de retención asignado está sustentado en el artículo 52 de la Ley 1437 de 2011.</p> <p>Posee valor secundario debido que hace parte de los Informes de la ejecución de actividades ejecutadas por el área en función de la misionalidad de la UPRA dentro de estos informes se encuentra información que argumenta el ordenamiento de la propiedad y mercado de la tierras de la nación. Se convierte en fuente de investigación para estudios en ciencia, la politología, la agricultura, la economía entre otras. Se conservará para luego ser transferido al archivo histórico, en concordancia con lo establecido en el artículo 24 del Acuerdo 07 de 1994 del Archivo General de la Nación.</p>		
		14	Informes Técnicos de Ordenamiento de la Propiedad y Mercado de Tierras											
			Informe técnico de la Dirección de ordenamiento			X	2	8	X					
03	17		INFORMES DE SEGUIMIENTO Y EVALUACIÓN									<p>Esta subseries son los informe donde evalúan las políticas públicas que permite el ordenamiento y mercado de tierras de la nación, esto en cumplimiento de la Ley 1454 de 2011, esta documentación es producida en virtud del Decreto 4145 de 2011 y Decreto 484 de 2019. El tiempo de retención asignado está sustentado en el artículo 52 de la Ley 1437 de 2011.</p> <p>Posee valor secundario debido que hace parte de los informes en función de la misionalidad de la UPRA dentro de estos lineamientos se encuentra información que permite el ordenamiento de la propiedad y mercado de la tierras. Se convierte en fuente de investigación para estudios en ciencia, la politología, la agricultura, la economía entre otras. Se conservará para luego ser transferido al archivo histórico, en concordancia con lo establecido en el artículo 24 del Acuerdo 07 de 1994 del Archivo General de la Nación.</p>		
		01	Informes de Evaluación de Políticas Públicas											
			Especificaciones técnicas			X								
			Plan de trabajo de informes de políticas públicas			X								
			Acta de reunión sobre informes de políticas públicas		X	X								
			Listado de asistencia		X	X	2	8	X					
			Resultado de validaciones técnicas de informes de políticas públicas			X								
			Informe de evaluación de calidad			X								
			Documento técnico final de informes de políticas públicas			X								
			Metadato			X								



UNIDAD DE PLANIFICACIÓN RURAL AGROPECUARIA

**TABLA DE RETENCIÓN DOCUMENTAL**

Código GDT-FT-006

Versión 3

Fecha de actualización 12/02/2021

**1 Entidad Productora:** UNIDAD DE PLANIFICACIÓN RURAL AGROPECUARIA


**2 Hoja N°** De

**3 Oficina Productora:** Dirección de Ordenamiento de la Propiedad y Mercado de Tierras

**4 Fecha de aprobación del Comité Interno de Archivo:** 19/10/2020

**5 Datos Generales de la Tabla**

51 Código			52 Series Subserie y tipos documentales	53 Soporte		54 Retención		55 Disposición Final				56 Procedimientos
511 Dependencia	512 Serie	513 Subserie		531 Físico	532 Electrónico	541 Archivo Gestión	542 Archivo Central	CT	E	MT	S	
		02	<b>Informes de Seguimiento a Políticas Públicas</b>									<p>Esta subseries son los informe donde hacen seguimiento a las políticas publicas que permite el ordenamiento y mercado de tierras de la nacion, esto en cumplimiento de la Ley 1454 de 2011, esta documentación es producida en virtud del Decreto 4145 de 2011 y Decreto 484 de 2019. El tiempo de retención asignado está sustentado en el artículo 52 de la Ley 1437 de 2011.</p> <p>Posee valor secundario debido que hace parte de los informes en funcion de la misionalidad de la UPRA, dentro de estos lineamientos se encuentra información que permite el ordenamiento de la propiedad y mercado de la tierras. Se convierte en fuente de investigación para estudios en ciencia, la politologia, la agricultura, la economía entre otras. Se conservará para luego ser transferido al archivo histórico, en concordancia con lo establecido en el artículo 24 del Acuerdo 07 de 1994 del Archivo General de la Nación.</p>
			Especificaciones técnicas		X							
			Plan de trabajo de seguimiento a políticas públicas		X							
			Acta de reunión sobre seguimiento a políticas públicas	X	X	2	8	X				
			Listado de asistencia	X	X							
			Resultado de validaciones técnicas de seguimiento a políticas públicas		X							
			Informe de evaluación de calidad		X							
			Documento técnico final de seguimiento a políticas públicas		X							
			Metadato		X							
03	16		<b>INSTRUMENTOS</b>									<p>Esta subseries son los Instrumentos de la caracterizacion de los fenomenos de concentración y fraccionamiento de la propiedad y evaluan la estructura de la tendencia de la tierras rurales, esto en cumplimiento de la Ley 1454 de 2011, esta documentación es producida en virtud del Decreto 4145 de 2011 y Decreto 484 de 2019. El tiempo de retención asignado está sustentado en el artículo 52 de la Ley 1437 de 2011.</p> <p>Posee valor secundario debido que hace parte de los instrumentos en funcion de la misionalidad de la UPRA, dentro de estos estudios se encuentra información que permite el ordenamiento de la propiedad y mercado de la tierras. Se convierte en fuente de investigación para estudios en ciencia, la politologia, la agricultura, la economía entre otras. Se conservará para luego ser transferido al archivo histórico, en concordancia con lo establecido en el artículo 24 del Acuerdo 07 de 1994 del Archivo General de la Nación.</p>
		01	<b>Instrumentos de Distribución y Tenencia de Tierras Rurales</b>									
			Especificaciones técnicas		X							
			Plan de trabajo de instrumentos de distribución y tenencia de tierras rurales		X							
			Acta de reunión sobre instrumentos de distribución y tenencia de tierras rurales	X	X	2	8	X				
			Listado de asistencia	X	X							
			Resultado de validaciones técnicas de instrumentos de distribución y tenencia de tierras rurales		X							
			Informe de evaluación de calidad		X							
			Documento técnico final de instrumentos de distribución y tenencia de tierras rurales		X							
			Metadato		X							

	<b>TABLA DE RETENCIÓN DOCUMENTAL</b>										Código	GDT-FT-006
											Versión	3
											Fecha de actualización	12/02/2021
1 Entidad Productora:	UNIDAD DE PLANIFICACIÓN RURAL AGROPECUARIA										2 Hoja N°	De
3 Oficina Productora:	Dirección de Ordenamiento de la Propiedad y Mercado de Tierras										4 Fecha de aprobación del Comité Interno de Archivo:	19/10/2020
<b>5 Datos Generales de la Tabla</b>												
51 Código			52 Series Subserie y tipos documentales	53 Soporte		54 Retención		55 Disposición Final				56 Procedimientos
511 Dependencia	512 Serie	513 Subserie		531 Físico	532 Electrónico	541 Archivo Gestión	542 Archivo Central	CT	E	MT	S	
		02	Instrumentos de Gestión Territorial									<p>Esta subseries son los instrumentos de gestión del territorio para usos agropecuarios, apoyando el acercamiento de las intervenciones y guías a los territorios, esto en cumplimiento de la Ley 1454 de 2011, esta documentación es producida en virtud del Decreto 4145 de 2011 y Decreto 484 de 2019. El tiempo de retención asignado está sustentado en el artículo 52 de la Ley 1437 de 2011.</p> <p>Posee valor secundario debido que hace parte de los instrumentos que son productos en función de la misionalidad de la UPRA, dentro de estos estudios se encuentra información que permite el ordenamiento de la propiedad y mercado de la tierras. Se convierte en fuente de investigación para estudios en ciencia, la politología, la agricultura, la economía entre otras. Se conservará para luego ser transferido al archivo histórico, en concordancia con lo establecido en el artículo 24 del Acuerdo 07 de 1994 del Archivo General de la Nación.</p>
			Especificaciones técnicas		X							
			Plan de trabajo de instrumentos de gestión territorial		X							
			Acta de reunión sobre instrumentos de gestión territorial	X	X							
			Listado de asistencia	X	X				X			
			Resultado de validaciones técnicas de instrumentos de gestión territorial		X		2		8			
			Informe de evaluación de calidad		X							
			Documento técnico final de instrumentos de gestión territorial		X							
			Metadato		X							
		03	Instrumentos de Mercado de Tierras									<p>Esta subseries son instrumentos de las transacciones mediante el cual se realiza intercambio parcial o total de predios que no han sido objeto de exclusion legales de acuerdo los componentes del derecho de la propiedad, esto en cumplimiento de la Ley 1454 de 2011, esta documentación es producida en virtud del Decreto 4145 de 2011 y Decreto 484 de 2019. El tiempo de retención asignado está sustentado en el artículo 52 de la Ley 1437 de 2011.</p> <p>Posee valor secundario debido que hace parte de los instrumentos que son productos en función de la misionalidad de la UPRA dentro de estos encuentran información que permite el ordenamiento de la propiedad y mercado de la tierras. Se convierte en fuente de investigación para estudios en ciencia, la politología, la agricultura, la economía entre otras. Se conservará para luego ser transferido al archivo histórico, en concordancia con lo establecido en el artículo 24 del Acuerdo 07 de 1994 del Archivo General de la Nación.</p>
			Especificaciones técnicas		X							
			Plan de trabajo de instrumentos de mercado de tierras		X							
			Acta de reunión sobre instrumentos de mercado de tierras	X	X							
			Listado de asistencia	X	X				X			
			Resultado de validaciones técnicas de instrumentos de mercado de tierras		X		2		8			
			Informe de evaluación de calidad		X							
			Documento técnico final de instrumentos de mercado de tierras		X							
			Metadato		X							




**TABLA DE RETENCIÓN DOCUMENTAL**

Código	GDT-FT-006
Versión	3
Fecha de actualización	12/02/2021

<b>1 Entidad Productora:</b>	UNIDAD DE PLANIFICACIÓN RURAL AGROPECUARIA	<b>2 Hoja N°</b>	<b>De</b>
<b>3 Oficina Productora:</b>	Dirección de Ordenamiento de la Propiedad y Mercado de Tierras	<b>4 Fecha de aprobación del Comité Interno de Archivo:</b>	19/10/2020

**5 Datos Generales de la Tabla**

51 Código			52 Series Subserie y tipos documentales	5 3 Soporte		54 Retención		55 Disposición Final				56 Procedimientos
511 Dependencia	512 Serie	513 Subserie		531 Físico	532 Electrónico	541 Archivo Gestión	542 Archivo Central	CT	E	MT	S	
		04	<b>Instrumentos de Regularización de la Propiedad y Acceso a Tierras Rurales</b>									<p>Esta subseries son instrumentos para el establecimiento de la línea base del ordenamiento de la propiedad del suelo rural y el mercado de tierras y para definir los parámetros de planificación, ejecución y control de los procesos de formalización, esto en cumplimiento de la Ley 1454 de 2011, esta documentación es producida en virtud del Decreto 4145 de 2011 y Decreto 484 de 2019. El tiempo de retención asignado está sustentado en el artículo 52 de la Ley 1437 de 2011.</p> <p>Posee valor secundario debido que hace parte de los instrumentos que son producto en función de la misionalidad de la UPRA, dentro de estos estudios se encuentra información que permite el ordenamiento de la propiedad y mercado de la tierra. Se convierte en fuente de investigación para estudios en ciencia, la politología, la agricultura, la economía entre otras. Se conservará para luego ser transferido al archivo histórico, en concordancia con lo establecido en el artículo 24 del Acuerdo 07 de 1994 del Archivo General de la Nación.</p>
			Especificaciones técnicas		X							
			Plan de trabajo de instrumentos de regularización de la propiedad y acceso a tierras rurales		X							
			Acta de reunión sobre instrumentos de regularización de la propiedad y acceso a tierras rurales	X	X							
			Listado de asistencia	X	X	2	8	X				
			Resultado de validaciones técnicas de instrumentos de regularización de la propiedad y acceso a tierras rurales		X							
			Informe de evaluación de calidad		X							
			Documento técnico final de instrumentos de regularización de la propiedad y acceso a tierras rurales		X							
			Metadato		X							
03	25	01	<b>LINEAMIENTOS Y CRITERIOS</b>									<p>Esta subseries son los lineamientos y criterios de la caracterización de los fenómenos de concentración y fraccionamiento de la propiedad y evalúan la estructura de la tenencia de la tierra rural, esto en cumplimiento de la Ley 1454 de 2011, esta documentación es producida en virtud del Decreto 4145 de 2011 y Decreto 484 de 2019. El tiempo de retención asignado está sustentado en el artículo 52 de la Ley 1437 de 2011.</p> <p>Posee valor secundario debido que hace parte de los lineamientos y criterios en función de la misionalidad de la UPRA, dentro de estos estudios se encuentra información que permite el ordenamiento de la propiedad y mercado de la tierra. Se convierte en fuente de investigación para estudios en ciencia, la politología, la agricultura, la economía entre otras. Se conservará para luego ser transferido al archivo histórico, en concordancia con lo establecido en el artículo 24 del Acuerdo 07 de 1994 del Archivo General de la Nación.</p>
			<b>Lineamientos y Criterios de Distribución y Tenencia de Tierras Rurales</b>									
			Especificaciones técnicas		X							
			Plan de trabajo de lineamientos y criterios de distribución y tenencia de tierras rurales		X							
			Acta de reunión sobre lineamientos y criterios de distribución y tenencia de tierras rurales	X	X							
			Listado de asistencia	X	X	2	8	X				
			Resultado de validaciones técnicas de lineamientos y criterios de distribución y tenencia de tierras rurales		X							
			Informe de evaluación de calidad		X							
			Documento técnico final de lineamientos y criterios de distribución y tenencia de tierras rurales		X							
			Metadato		X							

	<b>TABLA DE RETENCIÓN DOCUMENTAL</b>						Código		GDT-FT-006			
							Versión		3			
							Fecha de actualización		12/02/2021			
<b>1 Entidad Productora:</b>		UNIDAD DE PLANIFICACIÓN RURAL AGROPECUARIA				<b>2 Hoja N°</b>		De				
<b>3 Oficina Productora:</b>		Dirección de Ordenamiento de la Propiedad y Mercado de Tierras				<b>4 Fecha de aprobación del Comité Interno de Archivo:</b>		19/10/2020				
<b>5 Datos Generales de la Tabla</b>												
51 Código			52 Series Subserie y tipos documentales	53 Soporte		54 Retención		55 Disposición Final				56 Procedimientos
511 Dependencia	512 Serie	513 Subserie		531 Físico	532 Electrónico	541 Archivo Gestión	542 Archivo Central	CT	E	MT	S	
		02	<b>Lineamientos y Criterios de Gestión Territorial</b>									<p>Esta subseries son los lineamientos y criterios de gestión del territorio para usos agropecuarios, apoyando el acercamiento de las intervenciones y guías a los territorios, esto en cumplimiento de la Ley 1454 de 2011, esta documentación es producida en virtud del Decreto 4145 de 2011 y Decreto 484 de 2019. El tiempo de retención asignado está sustentado en el artículo 52 de la Ley 1437 de 2011.</p> <p>Posee valor secundario debido que hace parte de los lineamientos y criterios que son productos en función de la misionalidad de la UPRA, dentro de estos estudios se encuentra información que permite el ordenamiento de la propiedad y mercado de la tierras. Se convierte en fuente de investigación para estudios en ciencia, la politología, la agricultura, la economía entre otras. Se conservará para luego ser transferido al archivo histórico, en concordancia con lo establecido en el artículo 24 del Acuerdo 07 de 1994 del Archivo General de la Nación.</p>
			Especificaciones técnicas		X							
			Plan de trabajo de lineamientos y criterios de gestión territorial		X							
			Acta de reunión sobre lineamientos y criterios de gestión territorial	X	X							
			Listado de asistencia	X	X	2	8	X				
			Resultado de validaciones técnicas de lineamientos y criterios de gestión territorial		X							
			Informe de evaluación de calidad		X							
			Documento técnico final de lineamientos y criterios de gestión territorial		X							
			Metadato		X							
		03	<b>Lineamientos y Criterios de Mercado de Tierras</b>									<p>Esta subseries son lineamientos y criterios de las transacciones mediante el cual se realiza intercambio parcial o total de predios que no han sido objeto de exstusion legales de acuerdo los componentes del derecho de la propiedad, esto en cumplimiento de la Ley 1454 de 2011, esta documentación es producida en virtud del Decreto 4145 de 2011 y Decreto 484 de 2019. El tiempo de retención asignado está sustentado en el artículo 52 de la Ley 1437 de 2011.</p> <p>Posee valor secundario debido que hace parte de los lineamientos y criterios que son productos en función de la misionalidad de la UPRA dentro de estos encuentran información que permite el ordenamiento de la propiedad y mercado de la tierras. Se convierte en fuente de investigación para estudios en ciencia, la politología, la agricultura, la economía entre otras. Se conservará para luego ser transferido al archivo histórico, en concordancia con lo establecido en el artículo 24 del Acuerdo 07 de 1994 del Archivo General de la Nación.</p>
			Especificaciones técnicas		X							
			Plan de trabajo de lineamientos y criterios de mercado de tierras		X							
			Acta de reunión sobre lineamientos y criterios de mercado de tierras	X	X							
			Listado de asistencia	X	X	2	8	X				
			Resultado de validaciones técnicas de lineamientos y criterios de mercado de tierras		X							
			Informe de evaluación de calidad		X							
			Documento técnico final de lineamientos y criterios de mercado de tierras		X							
			Metadato		X							



**TABLA DE RETENCIÓN DOCUMENTAL**

Código	GDT-FT-006
Versión	3
Fecha de actualización	12/02/2021
2 Hoja N°	De
4 Fecha de aprobación del Comité Interno de Archivo:	19/10/2020

1 Entidad Productora:	UNIDAD DE PLANIFICACIÓN RURAL AGROPECUARIA
3 Oficina Productora:	Dirección de Ordenamiento de la Propiedad y Mercado de Tierras

**5 Datos Generales de la Tabla**

51 Código			52 Series Subserie y tipos documentales	53 Soporte		54 Retención		55 Disposición Final				56 Procedimientos
511 Dependencia	512 Serie	513 Subserie		531 Físico	532 Electrónico	541 Archivo Gestión	542 Archivo Central	CT	E	MT	S	
		04	Lineamientos y Criterios de Regularización de la Propiedad y Acceso a Tierras Rurales									<p>Esta subseries son Lineamiento que permite la titulación, formalización, restitución y en general la regulación de la propiedad de las tierras rurales, para que el ministerio de Agricultura y Desarrollo Rural propongan las normas, los instrumentos y los procedimientos en esta materia establecidos para la línea base del ordenamiento de la propiedad del suelo rural y el mercado de tierras, esto en cumplimiento de la Ley 1454 de 2011, esta documentación es producida en virtud del Decreto 4145 de 2011 y Decreto 484 de 2019. El tiempo de retención asignado está sustentado en el artículo 52 de la Ley 1437 de 2011.</p> <p>Posee valor secundario debido que hace parte de los lineamientos en función de la misionalidad de la UPRA dentro de estos lineamientos se encuentra información que permite el ordenamiento de la propiedad y mercado de la tierras. Se convierte en fuente de investigación para estudios en ciencia, la politología, la agricultura, la economía entre otras. Se conservará para luego ser transferido al archivo histórico, en concordancia con lo establecido en el artículo 24 del Acuerdo 07 de 1994 del Archivo General de la Nación.</p>
			Especificaciones técnicas		X							
			Plan de trabajo de lineamientos y criterios de regularización de la propiedad y acceso a tierras rurales		X							
			Acta de reunión sobre lineamientos y criterios de regularización de la propiedad y acceso a tierras rurales	X	X	2	8	X				
			Listado de asistencia	X	X							
			Resultado de validaciones técnicas de lineamientos y criterios de regularización de la propiedad y acceso a tierras rurales		X							
			Informe de evaluación de calidad		X							
			Documento técnico final de lineamientos y criterios de regularización de la propiedad y acceso a tierras rurales		X							
			Metadato		X							

CT: Conservación Total  
 E: Eliminación  
 MT: Medio Tecnológico  
 S: Selección  
 F: Físico  
 El: Electrónico

6. Secretario (a) General: Mercedez Vásquez de Gómez  
 7. Líder del Proceso: Dora Ines Rey Martínez  
 8. Profesional Especializado: Sandra Lucia Ricón Gerrero

Firma:

Firma:

Firma: